



El Antiguo Egipto

El antiguo Egipto despierta fascinación entre estudiosos y público en general por todo lo que las investigaciones nos permiten conocer sobre su historia, pero también por aquello que aún no es desconocido y nos suscita una inquietante curiosidad por continuar aprendiendo.

Los alumnos de 1° año realizaron un trabajo práctico acerca del antiguo Egipto. Abordaron su estudio desde diversos aspectos tales como la organización socio-económica, política, su desarrollo cultural y religioso. También se analizó la importancia de la utilización eficiente de las aguas –en este caso del Río Nilo- hecho de vital importancia para todas las denominadas “Civilizaciones hidráulicas” de Cercano Oriente.

A continuación, se presentan algunas de las numerosas láminas hechas por los alumnos de 1° año, para ilustrar el tema. Las mismas fueron realizadas por Antonella Cillo, Julieta Lara Garcés y Sol Inchausti.



Ubicación: sur de África, orilla del Río Nilo

Clima: Invierno suave, veranos cálidos.

Geografía: Entre el Mar Rojo y el Mar Mediterráneo. El río Nilo desemboca en el Mar Mediterráneo. Antes de eso, el río se divide en varios ríos que forman el sistema de ríos y canales que ayudan a irrigar al campo. Se desarrollaron en Egipto.

Sociedad: Era monarca.

Religion: Creían en varios dioses. Los dioses más importantes eran Ra y Osiris. La muerte era un paso a la vida eterna. Conservaban el cuerpo a través de la momificación.







Arte: Esculturas: Tumbas. Estatuas de faraones.

Historia: Egipto antiguo. Egipto antiguo. Egipto antiguo. Egipto antiguo.

Religion: Creían en varios dioses. Los dioses más importantes eran Ra y Osiris. La muerte era un paso a la vida eterna. Conservaban el cuerpo a través de la momificación.

Arte: Esculturas: Tumbas. Estatuas de faraones.

Historia: Egipto antiguo. Egipto antiguo. Egipto antiguo. Egipto antiguo.









EL RÍO NILO (RÍO O CANAL)

CARACTERÍSTICAS

- El mayor río de África y uno de los ríos más largos.
- Su longitud es de 6.750 km.
- Desemboca en el mar Mediterráneo.
- Es el elemento fundamental para la subsistencia de los egipcios.
- El Nilo es fuente de riqueza para estos pobladores.

Primera etapa: Julio, agosto, septiembre, octubre. Inundación del río. Nivel de las aguas de 110 cm.



CONDICIONES MÁXIMAS
JUL 400 110 110 OCT

Segunda etapa: noviembre, diciembre, enero, febrero, marzo.



JUN 500 500 500 500

Tercera etapa: marzo, abril, mayo, junio. Nivel de las aguas de 110 cm.



MAR 110 110 110 110

Julietta Sara García 1º E